

Žadatel:
Ing. Jan Lahoda
Lahoda Jan
Bílinská 514/8
19000 Praha
IČO: 06654720

Evid. číslo žádosti: 2021349352
Evid. číslo subjektu: 9910185007

T-Mobile Czech Republic a.s.
Tomíčková 2144/1
149 00 Praha 4

Žádám Vás o vyjádření k technické infrastruktuře z důvodu:
Existence sítí

Název akce:
PD cyklostezka Chotěboř – Bílek

Výška stavby (m): 0

Doplňkové informace:
Na vědomí: Správce T-Mobile Czech Republic a.s. nepřijímá vložené přílohy.
Výška budovy nebo objektu [m]: 0

Vybraný způsob doručení vyjádření: e-mailem

Žádost vytvořena: 11.10.2021

S pozdravem

Lahoda Jan

Telefon: | Mobil: +420604661982 | E-mail: inz.site@silprol.cz

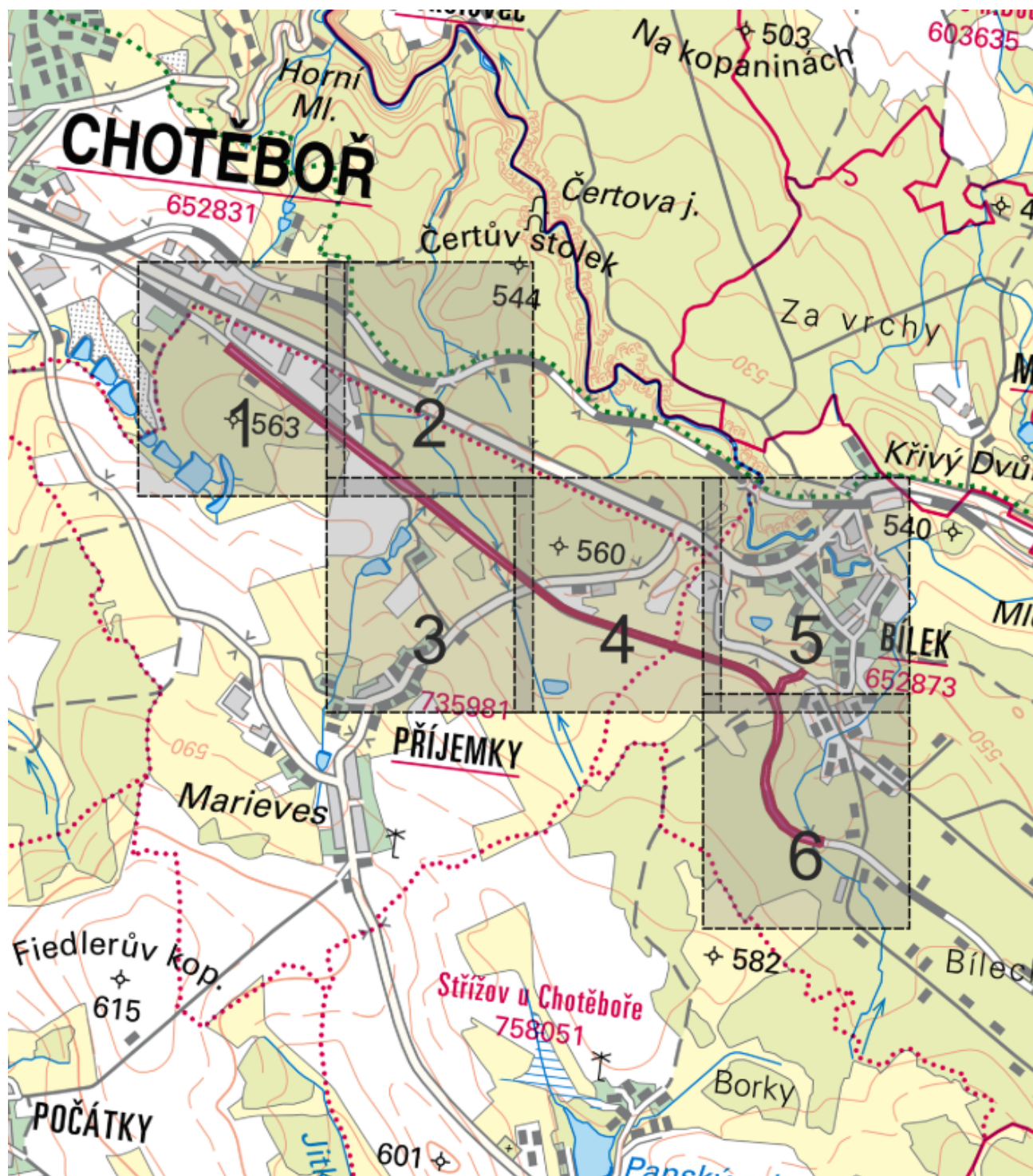
Evid. č. žádosti: 2021349352

Pořadové číslo polygonu: 1

Katastrální území: Bílek (Havlíčkův Brod) 652873; Příjemky (Havlíčkův Brod) 735981

Popis polygonu:

Polygon 1 - Mapa širších vztahů



0 200 400 600m

Podkladová data © CÚZK

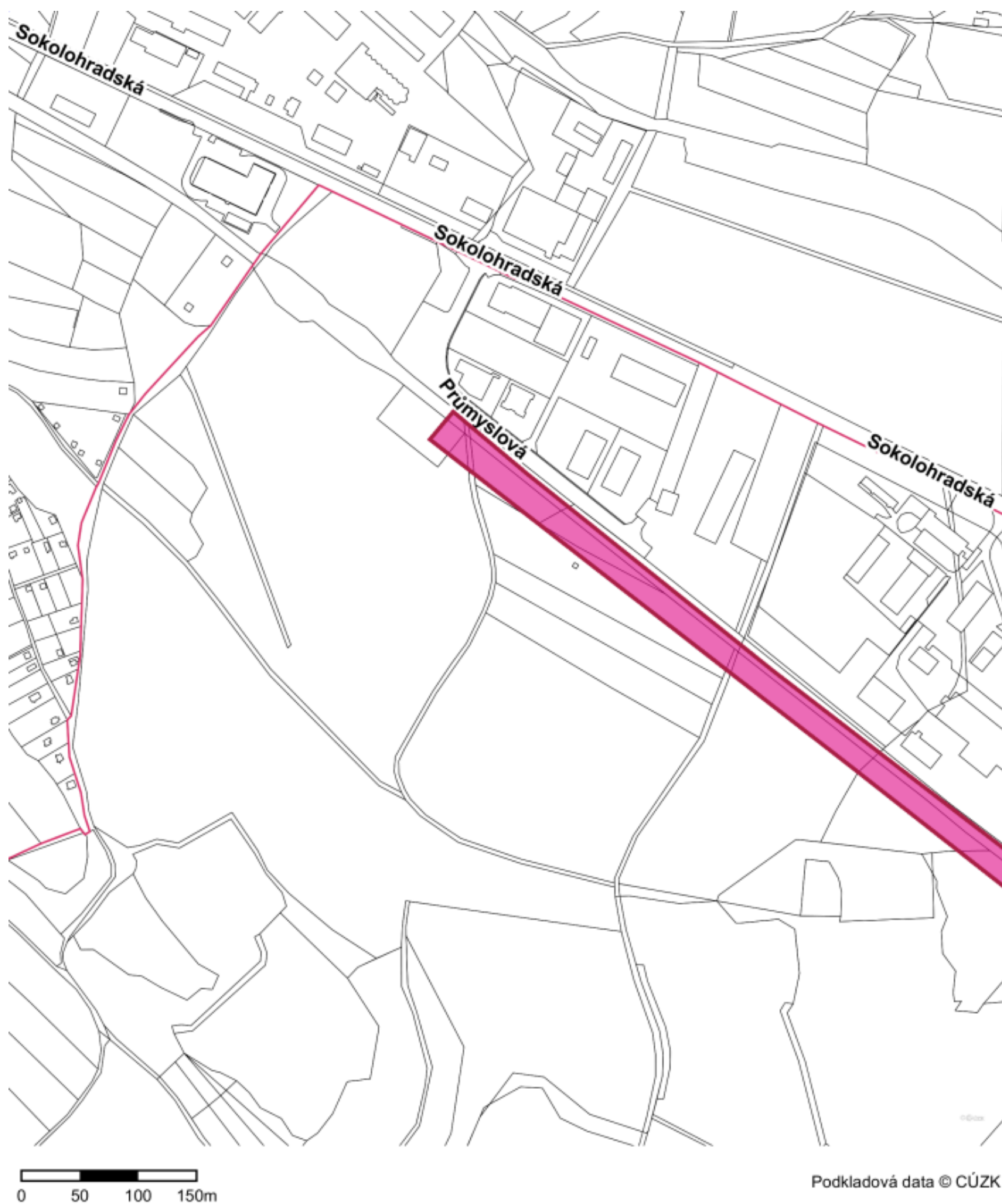
Evid. č. žádosti: 2021349352

Pořadové číslo polygonu: 1

Katastrální území: Bílek (Havlíčkův Brod) 652873; Příjemky (Havlíčkův Brod) 735981

Popis polygonu:

Polygon 1 - Detail - list atlasu 1/6



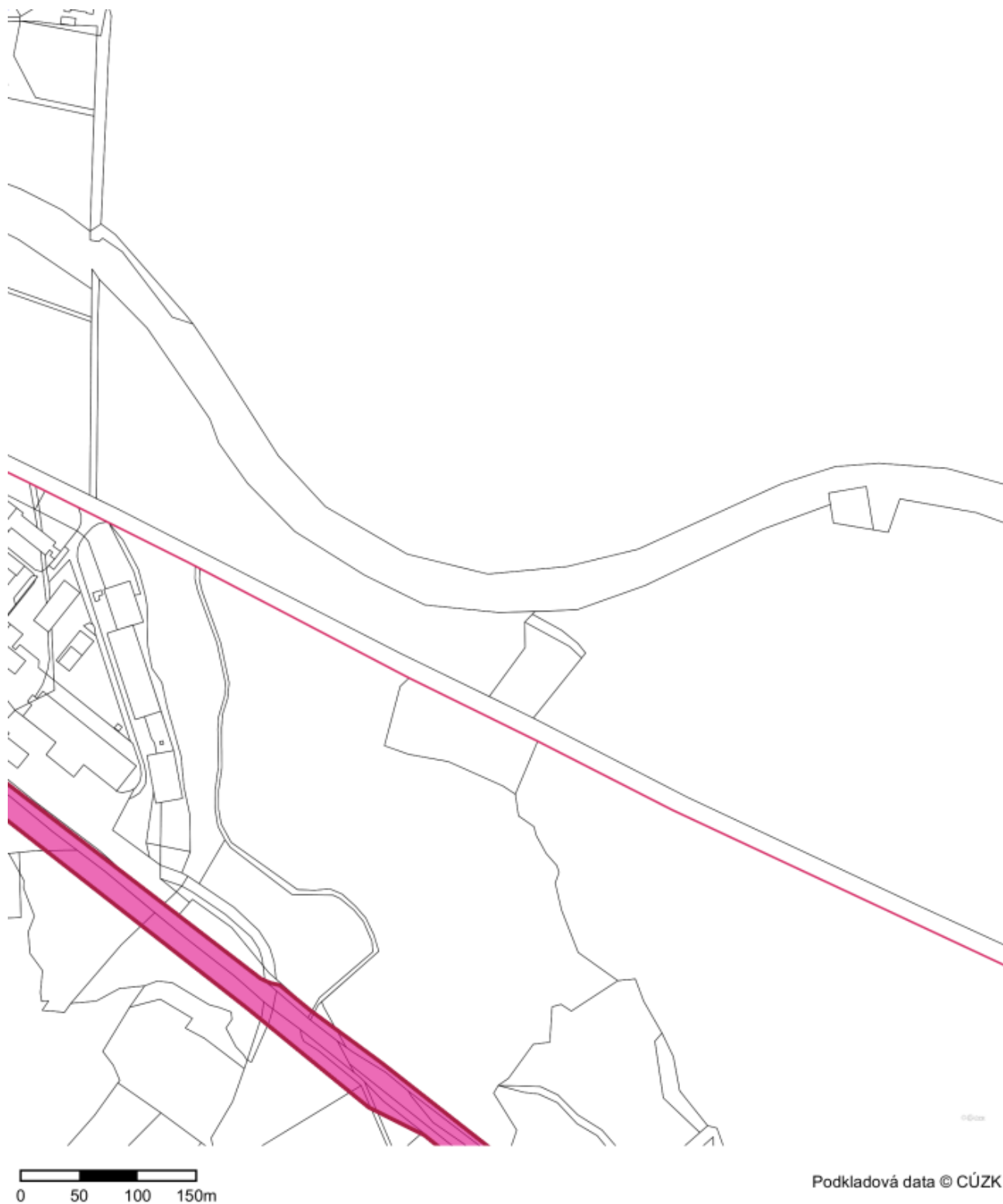
Evid. č. žádosti: 2021349352

Pořadové číslo polygonu: 1

Katastrální území: Bílek (Havlíčkův Brod) 652873; Příjemky (Havlíčkův Brod) 735981

Popis polygonu:

Polygon 1 - Detail - list atlasu 2/6



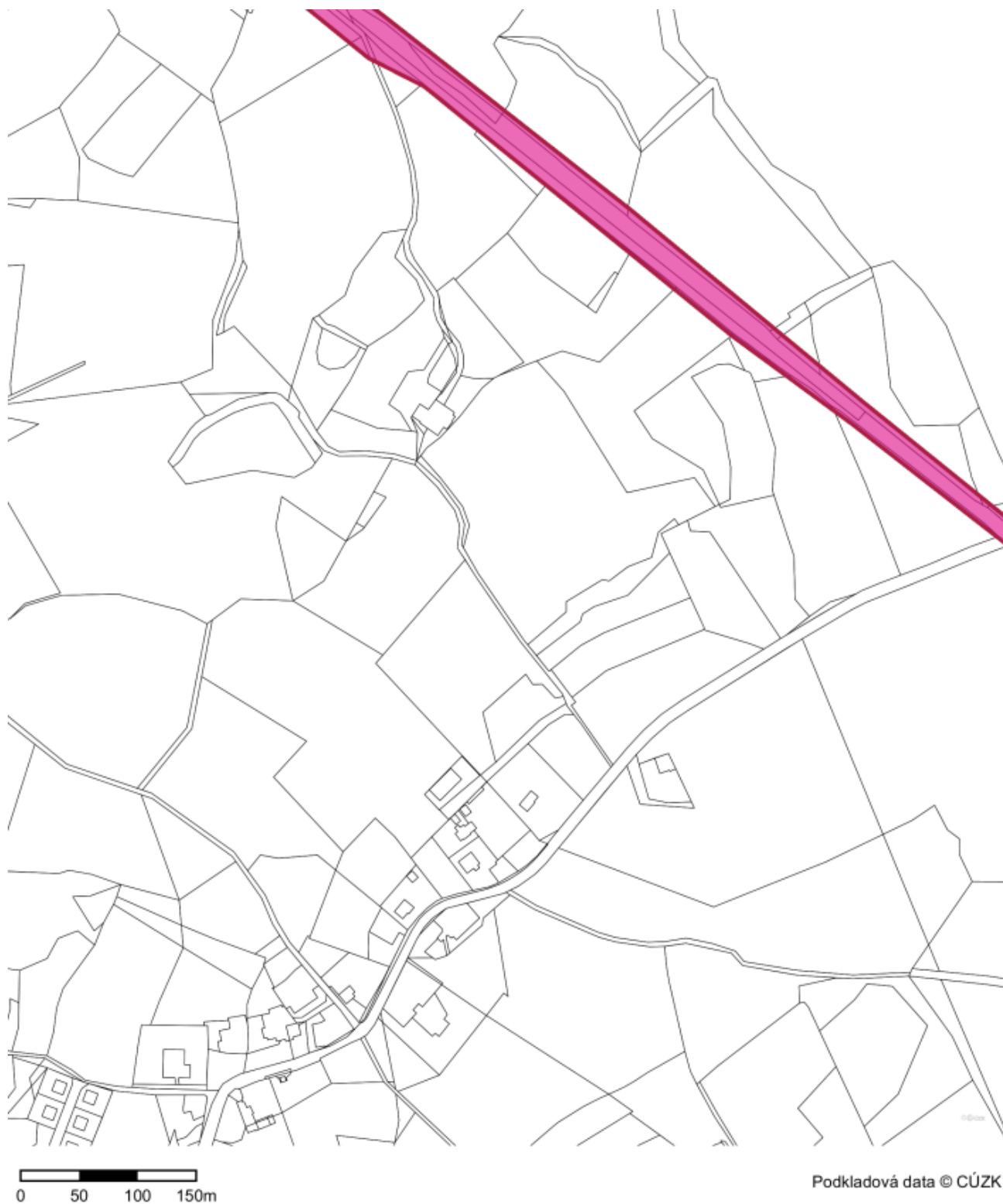
Evid. č. žádosti: 2021349352

Pořadové číslo polygonu: 1

Katastrální území: Bílek (Havlíčkův Brod) 652873; Příjemky (Havlíčkův Brod) 735981

Popis polygonu:

Polygon 1 - Detail - list atlasu 3/6



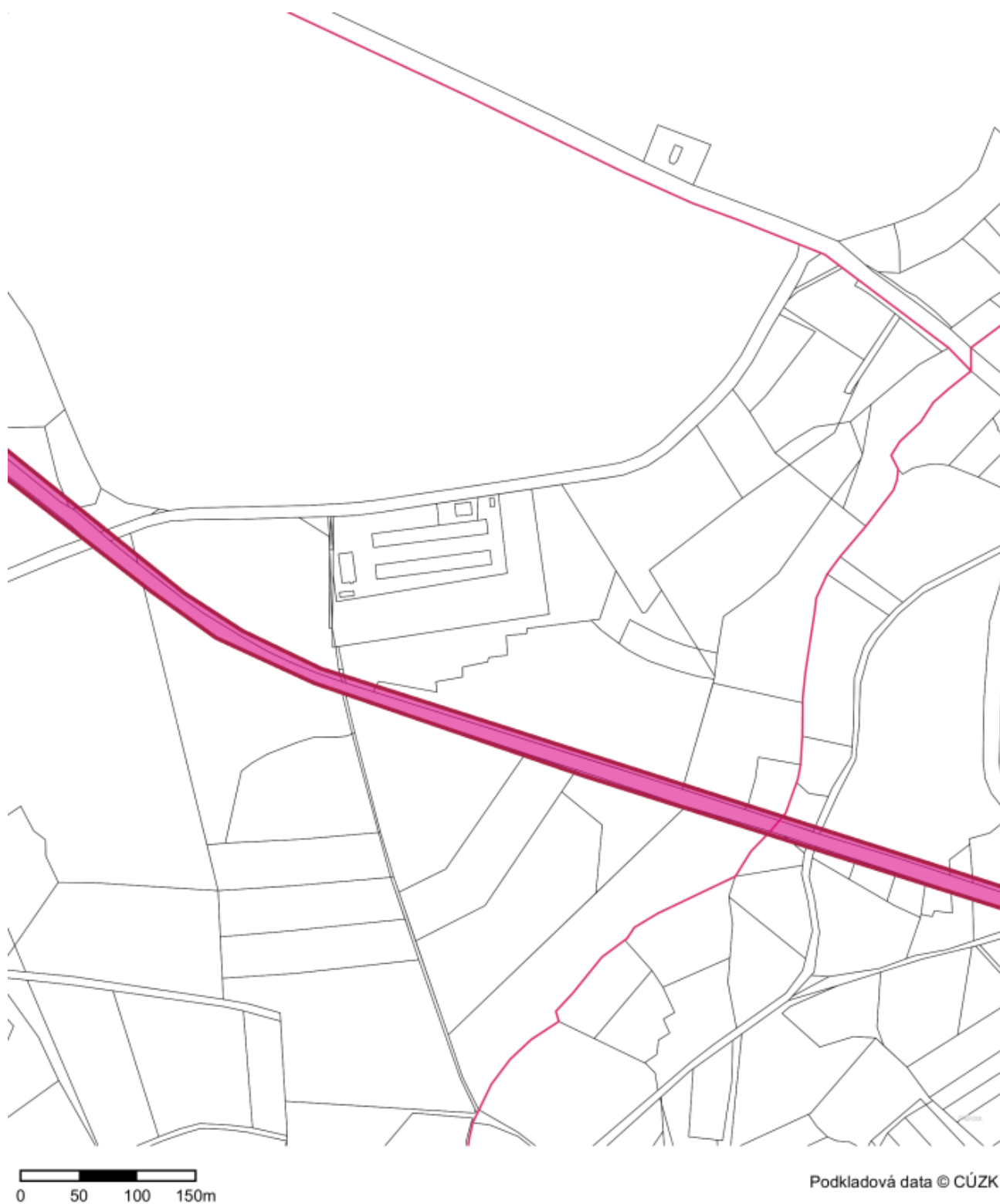
Evid. č. žádosti: 2021349352

Pořadové číslo polygonu: 1

Katastrální území: Bílek (Havlíčkův Brod) 652873; Příjemky (Havlíčkův Brod) 735981

Popis polygonu:

Polygon 1 - Detail - list atlasu 4/6



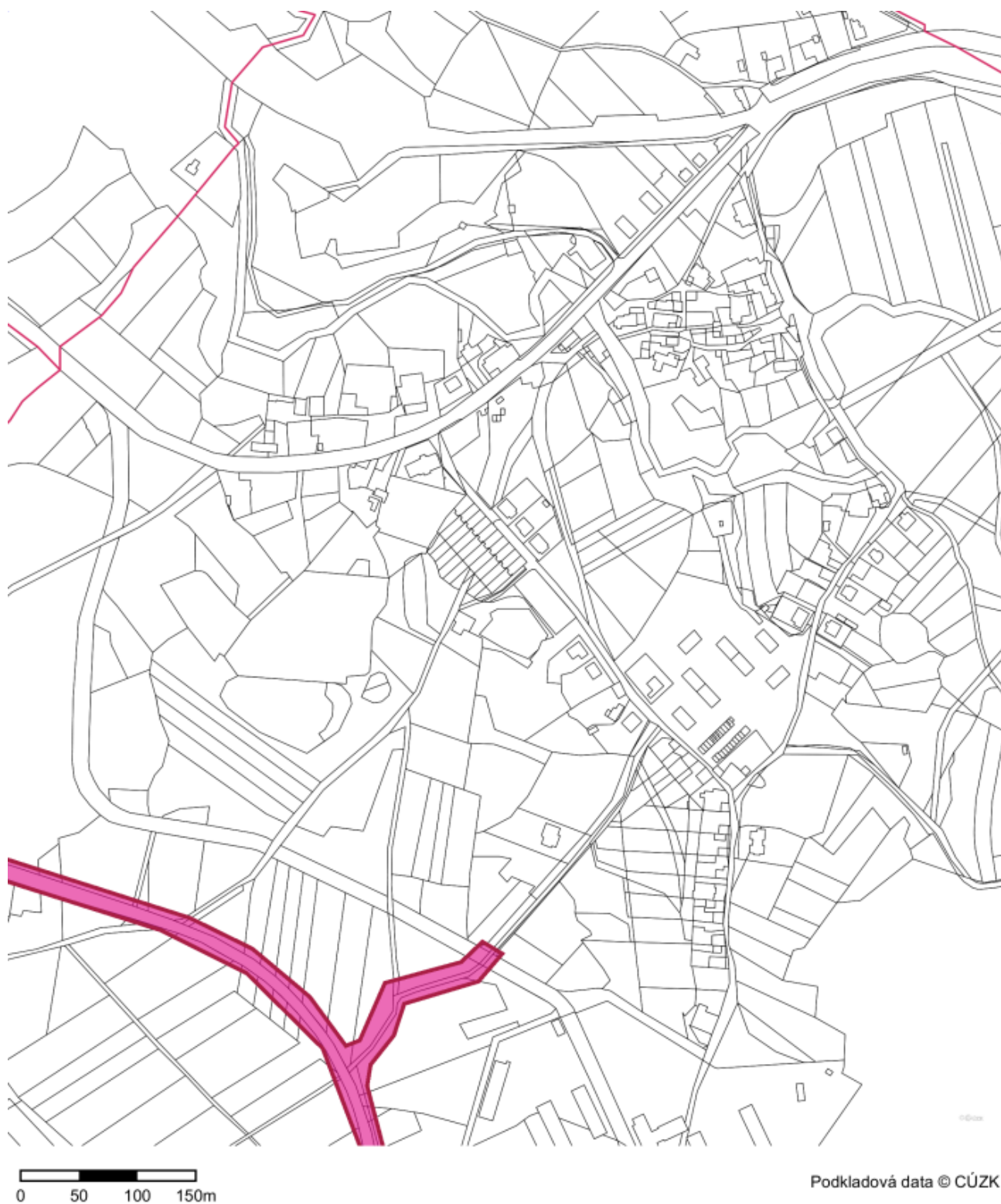
Evid. č. žádosti: 2021349352

Pořadové číslo polygonu: 1

Katastrální území: Bílek (Havlíčkův Brod) 652873; Příjemky (Havlíčkův Brod) 735981

Popis polygonu:

Polygon 1 - Detail - list atlasu 5/6



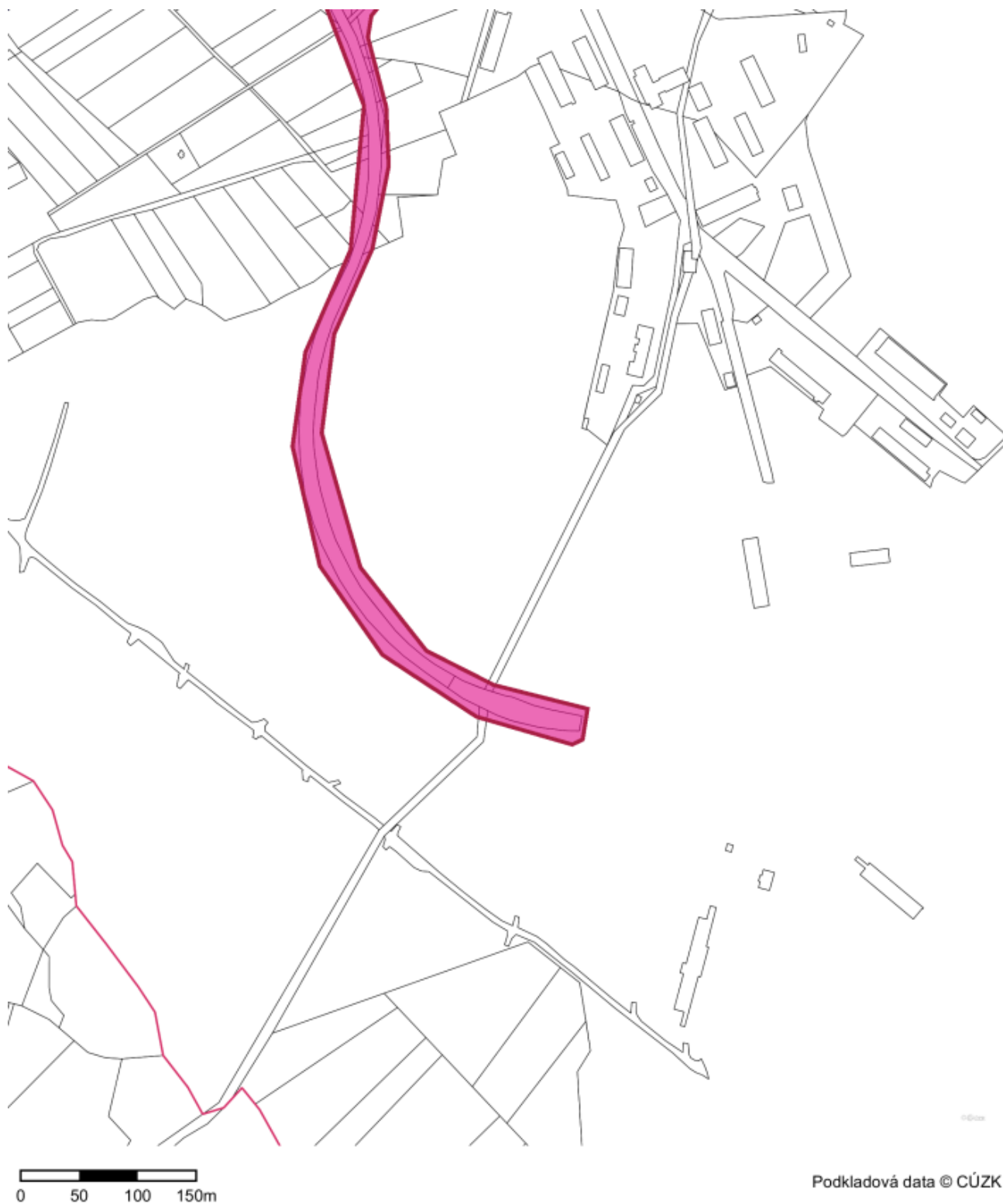
Evid. č. žádosti: 2021349352

Pořadové číslo polygonu: 1

Katastrální území: Bílek (Havlíčkův Brod) 652873; Příjemky (Havlíčkův Brod) 735981

Popis polygonu:

Polygon 1 - Detail - list atlasu 6/6



Výpis parcel má pouze informativní charakter. **Vyjádření prosím vydávejte k zájmovému území zakreslenému žadatelem.**

Výpis byl vytvořen automaticky průnikem zakresleného zájmového území a geometrií parcel katastru nemovitostí bez odsouhlasení žadatele. Data jsou čerpána z veřejné databáze RÚIAN a seznam parcel je aktuální k datu vygenerování žádosti.

Informace o zájmovém území č.: 1

Seznam dotčených parcel

k. ú.: 2

Ve všech dotčených k. ú. proběhla kompletní digitalizace

Příjemky (735981)				parcely: 62
2473/1	2473/2	2473/4	2473/5	2481/1
2481/2	2481/3	2482/1	2491/1	2491/3
2495/10	2495/12	2540/2	2553/1	2554
2557/2	2557/3	2559	2563/3	2571/3
2571/4	2571/12	2571/13	2571/14	2571/16
2581/2	2581/3	2585	2593	2597/2
2600/1	2610/7	2610/15	2612/2	2624/5
2624/9	2624/10	2624/11	2624/12	2633/1
2643/8	2800/1	2800/4	2804/2	2805/1
2805/3	4559/1	4559/2	4565/1	4565/2
4569/5	4571/1	4699/2	4699/4	4699/5
4699/6	4699/7	4699/8	4699/9	4699/10
4699/11	4699/12			
Bílek (652873)				parcely: 78
61/2	61/6	61/7	61/29	61/58
61/59	61/60	61/61	61/75	61/76

<u>61/77</u>	<u>61/78</u>	<u>61/79</u>	<u>64/3</u>	<u>64/11</u>
<u>64/12</u>	<u>64/15</u>	<u>64/16</u>	<u>64/17</u>	<u>64/18</u>
<u>64/19</u>	<u>64/20</u>	<u>64/21</u>	<u>64/22</u>	<u>64/23</u>
<u>64/24</u>	<u>64/25</u>	<u>64/26</u>	<u>64/27</u>	<u>64/28</u>
<u>64/29</u>	<u>64/30</u>	<u>64/31</u>	<u>67/2</u>	<u>67/6</u>
<u>67/7</u>	<u>68/1</u>	<u>68/2</u>	<u>68/3</u>	<u>68/4</u>
<u>69/25</u>	<u>69/26</u>	<u>69/27</u>	<u>72/4</u>	<u>75/1</u>
<u>75/2</u>	<u>95/1</u>	<u>95/5</u>	<u>95/6</u>	<u>96</u>
<u>97/5</u>	<u>97/6</u>	<u>97/7</u>	<u>97/8</u>	<u>98/2</u>
<u>98/3</u>	<u>98/4</u>	<u>118/3</u>	<u>119/1</u>	<u>119/2</u>
<u>224/2</u>	<u>224/32</u>	<u>228/80</u>	<u>250/2</u>	<u>250/6</u>
<u>251/1</u>	<u>251/2</u>	<u>251/10</u>	<u>251/12</u>	<u>252/2</u>
<u>254/1</u>	<u>254/3</u>	<u>256/1</u>	<u>256/2</u>	<u>283</u>
<u>284/1</u>	<u>285/1</u>	<u>285/2</u>		